




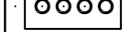







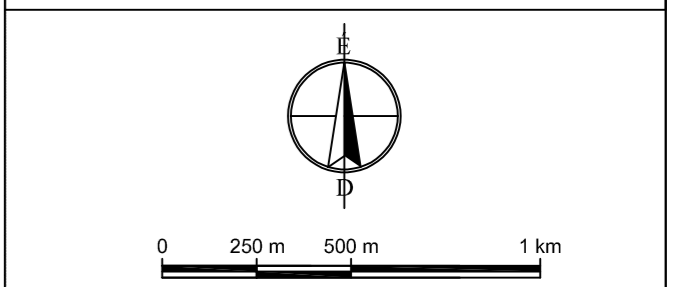


Pétfürdő
Településterve
Belterületi közlekedési átnézeti térkép

jelmagyarázat
meglevő tervezett

-  országos főút
-  országos mellékút
-  helyi gyűjtőút
-  lakóút
-  egyéb külterületi közút
-  kerékpárút
-  vasútvonal
-  védőtávolság
-  belterület határa
-  külterület határa
-  buszmegálló 400 m rágyaloglási távolsággal
-  vasútállomás
-  vasúti átjáró



lépték: M = 1 : 20 000
 dátum: 2024. 10. rajzsám: **K-3**