












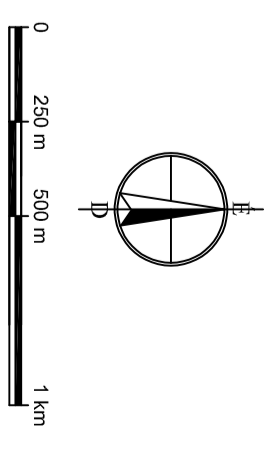
	országos főút
	országos mellékút
	helyi gyűjtőút
	lakóút
	egyéb külterületi közút
	kerékpárút
	vasútvonal
	védőtávolság
	belterület határa
	külterület határa
	buszmegálló 400 m
	rágyalogási távolsággal
	vasútállomás
	vasúti átjáró

Pétfürdő
Településterve
Külterületi közlekedési átvezeti térkép
jelmagyarozat
megelevő tervezett



lépték: M = 1 : 16 000
rajtszám: **K-4**
dátum: 2026. 03.